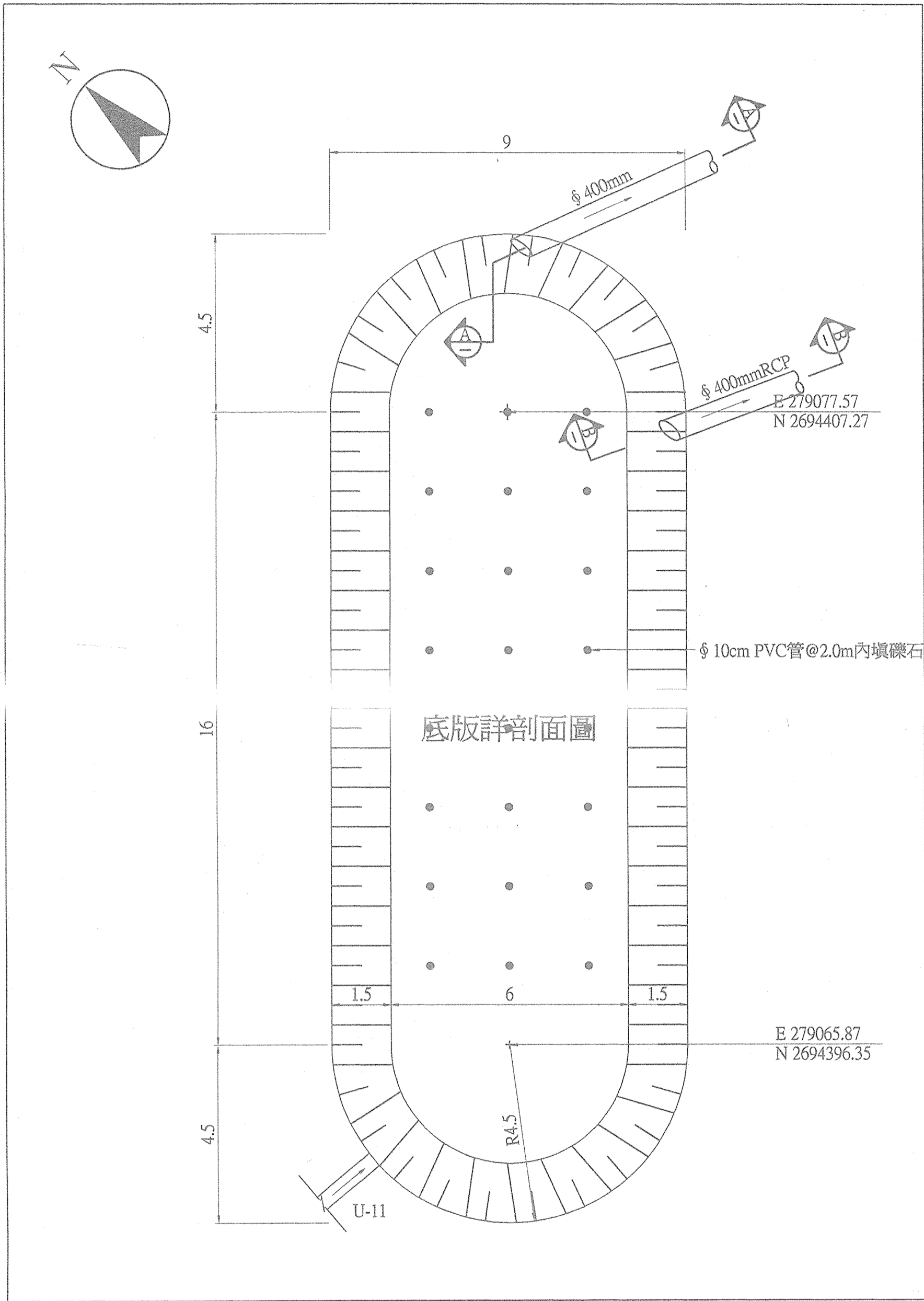
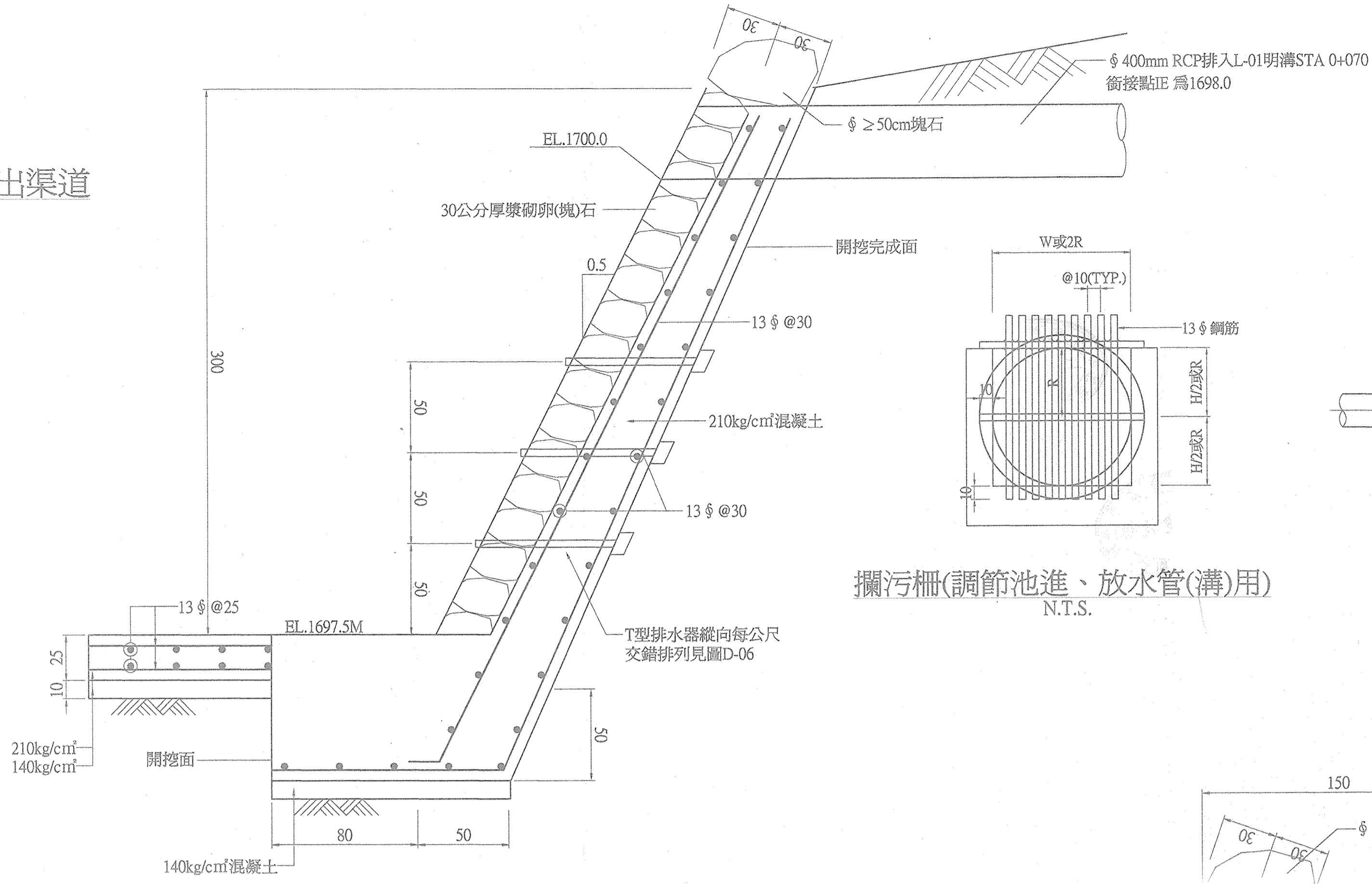


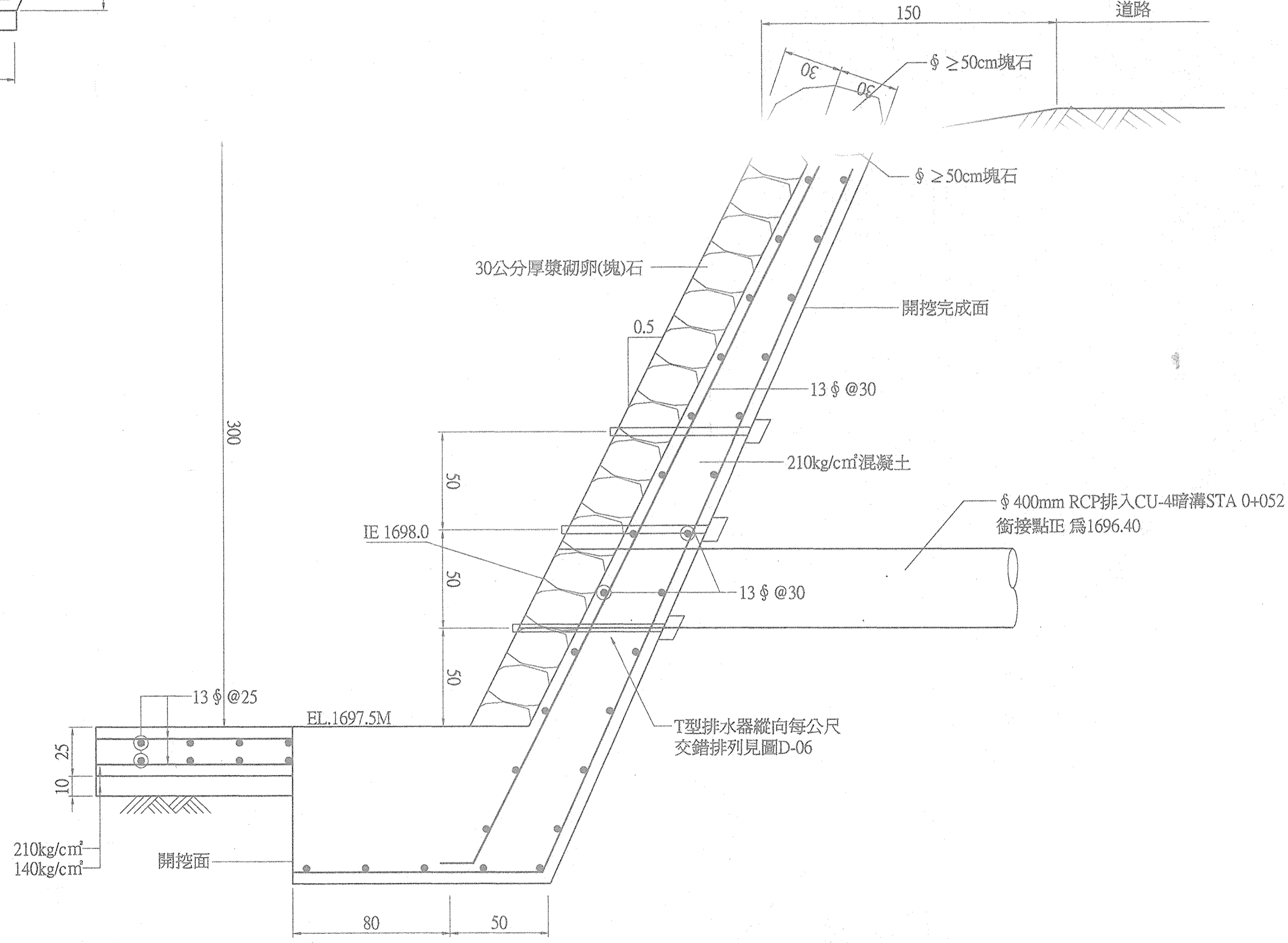
### 配合基地方位調整進出渠道



雨水調節池平面圖  
S=1:100 (單位=公尺)



A-A 剖面圖  
S=1:20 (單位=公分)



B-B 剖面圖  
S=1:20 (單位=公分)

說明:

一.調節池護岸施工步驟為:

- 1.開挖至設計坡度
- 2.紮組鋼筋
- 3.組立單側模版
- 4.澆鑄混凝土
- 5.拆模
- 6.漿砌30公分厚塊石或卵石

二.調節池護岸開挖時施工應謹慎開挖至設計坡度，若有超挖情況承包商應以 $210\text{kg}/\text{cm}^2$ 混凝土鑲補。不得要求加價。

### 三.卵石材料可以塊石取代。

修 正 REVISION	日 期 DATE	說 明 DESCRIPTION	核 准 APPROVED BY	繪 圖 DRAWN BY	設 計 DESIGNED BY	比 例 尺 SCALE	行政院國軍退除役官兵輔導委員會武陵農場	武陵國民賓館新館興建工程（第二次變更設計）	圖 號 DRAWING NO	張 號 SHEET NO	業 務 號 JOB NO
				張文仁	劉志全						
				複 核 CHECKED BY	核 准 APPROVED BY	日 期 DATE	附圖 法人 中央營建技術顧問研究社	雨水調節池詳圖	D-04		
				鄭東昇	張文仁						