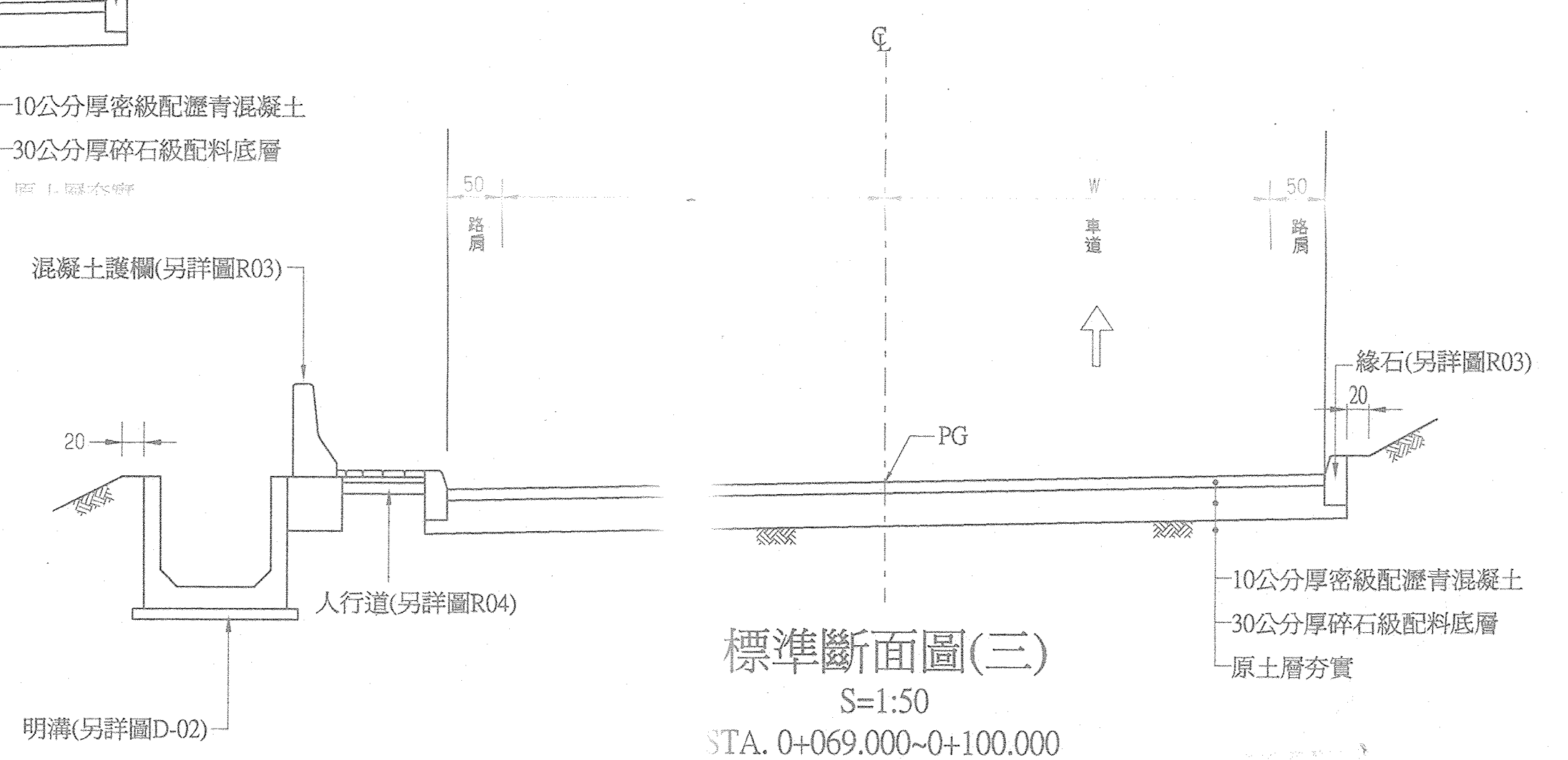
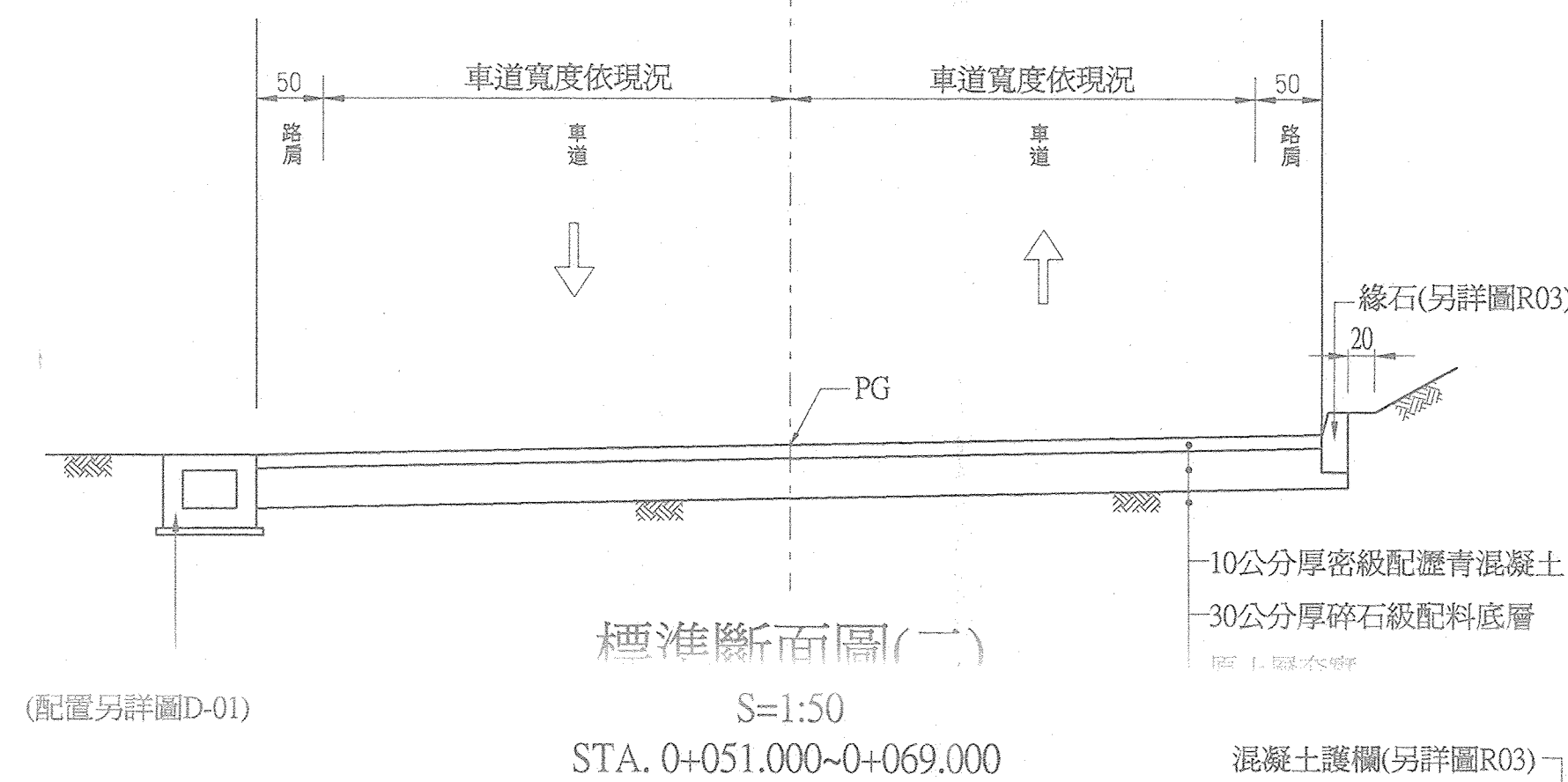
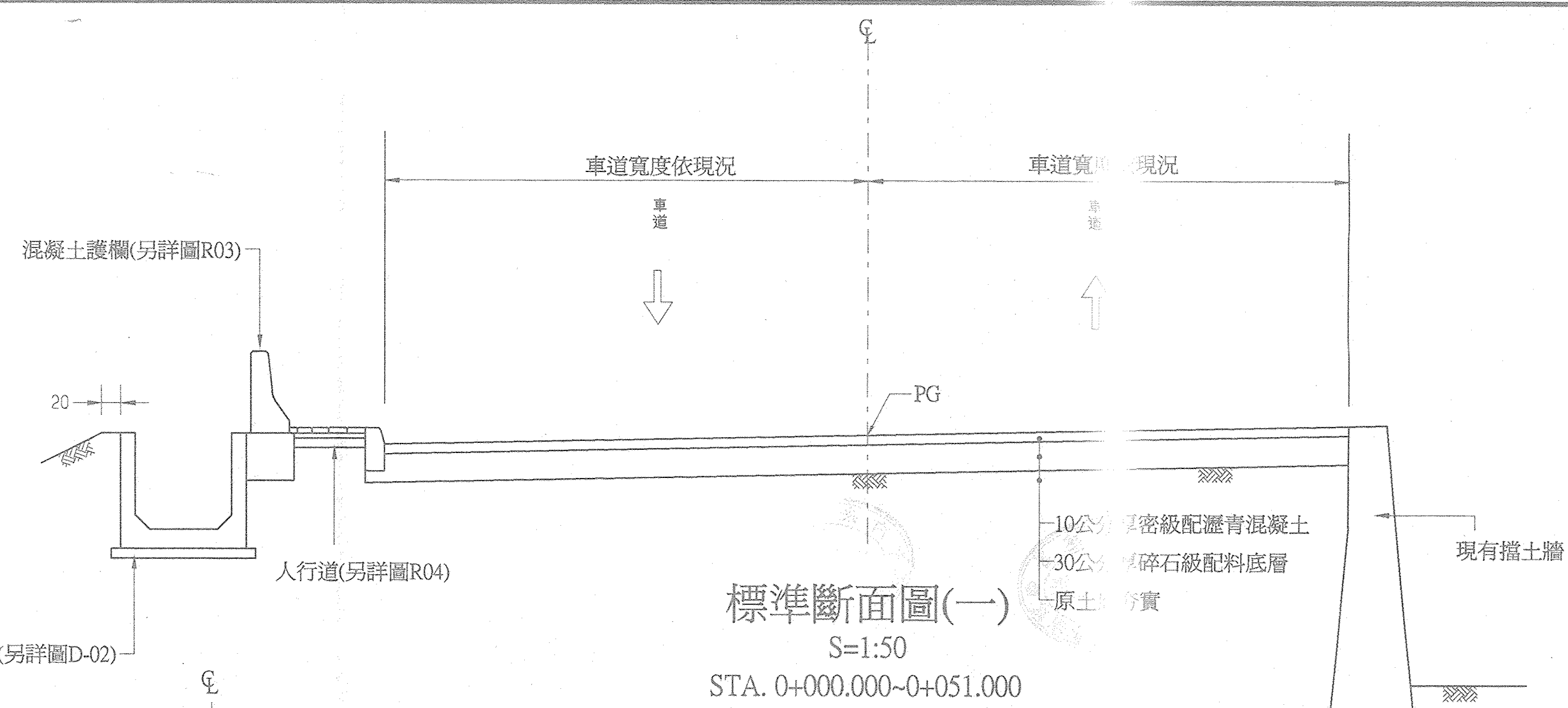
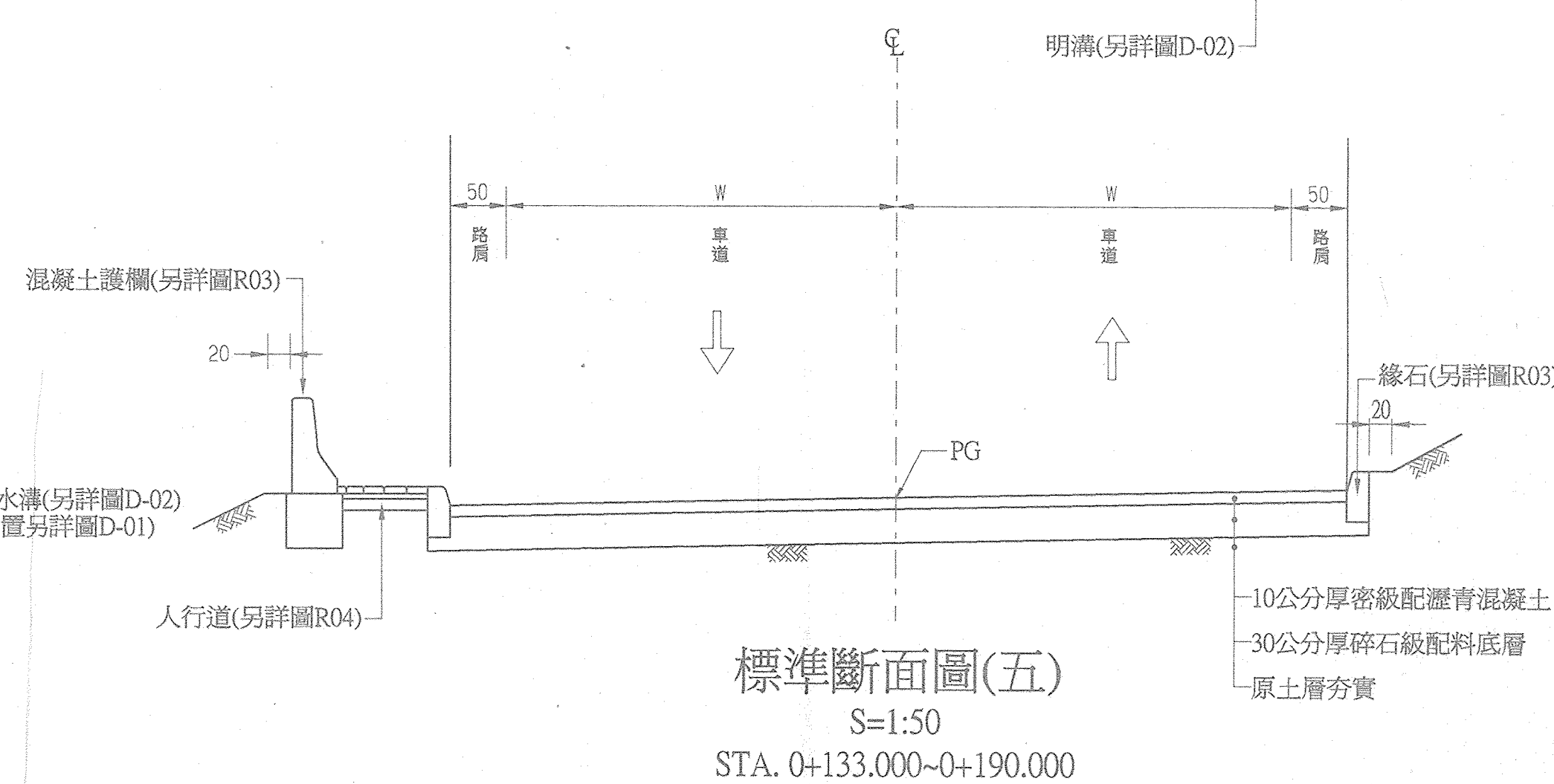
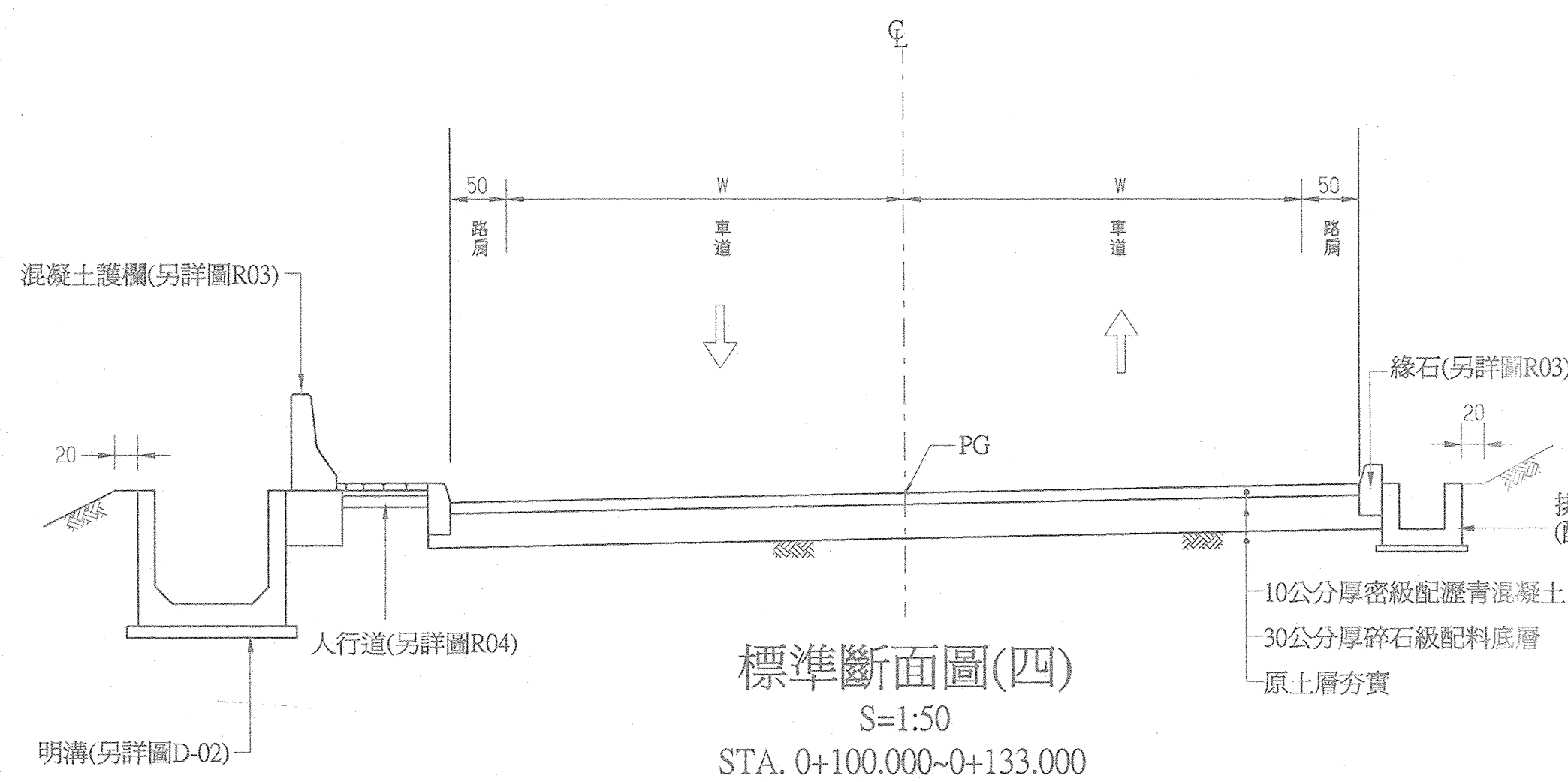


坡度	1689.000	14.000%	1702.300	13.333%	1712.300	0.000%	1712.300
挖填方	-0.021	0.021	0.359	0.052	0.499	-1.198	-3.811
路面設計高	1689.000	1691.800	1694.600	1697.400	1699.500	1702.267	1704.967
地面高	1689.021	1691.779	1694.241	1697.348	1699.001	1703.465	1708.778
里程	0+000	0+020	0+040	0+060	0+075	0+095	0+115
曲線	LT 94.764		LC 38.911		LT 56.326		

縱斷面圖  
SCALE H=1:1000, V=1:200

配合基地方位調整道路縱坡及斷面



- 說明
- 1.道路工程之土石方、級配料、瀝青透層及黏層、瀝青混凝土等之規格,需依台灣省政府住都處編印之"施工說明書彙編"之規定。
  - 2.所有尺寸除另註明者外,均以公分為單位。
  - 3.標準圖未標註之里程,其道路兩側之型式請參閱圖R-03護欄暨緣石設置里程表,以及圖R-04人行道設置里程表。
  - 4.縱斷面圖之坡度值乃為配合現況所得結果,工地工程司可視實地情況調整。
  - 5.W道路寬度參R-01
  - 6.人行道及護欄列入景觀施作。

修正 REVISION	日期 DATE	說明 DESCRIPTION	核准 APPROVED BY	繪圖 DRAWN BY	設計 DESIGNED BY	比例尺 SCALE	行政院國軍退除役官兵輔導委員會武陵農場	武陵國民賓館新館興建工程 (第二次變更設計)	圖號 DRAWING NO	張號 SHEET NO	案號 JOB NO
				張 29	張 29	日期 DATE	中央營建技術顧問研究社	道路縱面圖及標準圖	R-02		